

Laboratori di Quartiere 2018

Dossier Quartiere Borgo Panigale-Reno

Prendono il via i Laboratori di Quartiere. Obiettivi del 2018

Dopo la conclusione della fase di voto del Bilancio Partecipativo, riparte il processo dei Laboratori di Quartiere

Per il 2018, le attività del Laboratorio di Quartiere Borgo Panigale-Reno si concentreranno su:

- **Bilancio Partecipativo**, da sperimentare in una zona in via di individuazione;
- Co-progettazione delle priorità su **cultura e welfare, adolescenti e giovani**;
- **Monitoraggio** attività previste dai laboratori nel 2017.

Attraverso incontri pubblici e ad invito, con la possibilità di partecipare online per il secondo anno, i Laboratori hanno un obiettivo chiaro: definire proposte per i Quartieri collegando le scelte e i progetti dell'Amministrazione con i bisogni e le proposte che nascono dall'impegno diretto dei cittadini e delle comunità.

Le fasi dei Laboratori di Quartiere 2018



Cosa è stato fatto

Nel corso del 2017, sono stati 11 i processi di partecipazione avviati con più di 90 incontri su tutto il territorio e quasi 2500 persone coinvolte

Nel corso del 2017 a Bologna sono state selezionate 11 aree di intervento sulle quali sono stati attivati processi di ascolto con diverse modalità di coinvolgimento.

In 6 di queste aree è stato avviato il Bilancio Partecipativo, con il primo voto diretto online della storia di Bologna, dedicato all'emersione e al finanziamento di proposte progettuali per la rigenerazione di spazi pubblici, suggerite e co-progettate dagli stessi cittadini.

Parallelamente al Bilancio Partecipativo, gli abitanti sono stati coinvolti nella definizione delle priorità su educazione, inclusione sociale e digitale e su sport e cultura e sull'identificazione della vocazione di 11 edifici da finanziare nell'ambito del Programma Operativo Nazionale "Città metropolitane 2014-2020" (PON Metro).

I tempi di realizzazione



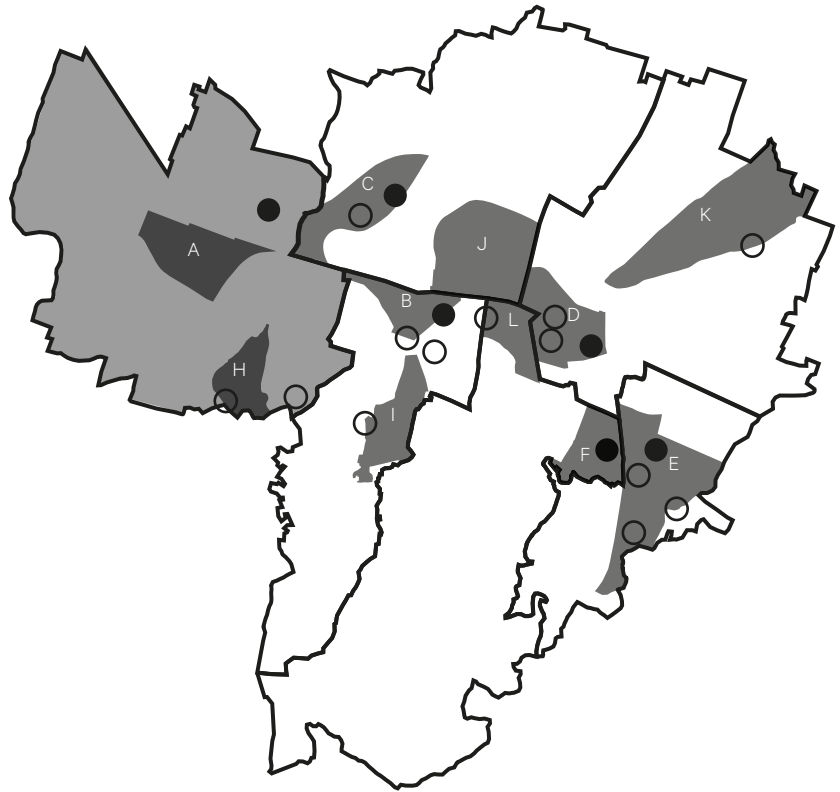
Aree coinvolte

- A Villaggio Ina e Borgo Panigale Centro
- B Quadrilatero, Scalo e Malvasia
- C Pescarola
- D San Donato Centro e Cirenaica
- E Arno, Lombardia, Abba e Portazza
- F Lunetta Gamberini e dintorni

Altre Aree

- H Reno-barca
- I Villa Spada e dintorni
- J Bolognina
- K Pilaastro
- L Zona Universitaria

- Edifici PON Metro
- Progetti vincitori del Bilancio Partecipativo



Edifici nel Quartiere Borgo Panigale-Reno che verranno riqualificati con i finanziamenti PON Metro

I Laboratori Quartiere per il 2017 si sono focalizzati su determinate zone all'interno dei quartieri e hanno visto l'apertura di percorsi di ascolto e co-progettazione. Uno dei principali obiettivi dei Laboratori è la definizione della **vocazione di edifici da recuperare grazie ai fondi Europei PON Metro**.

Nelle zone interessate dai Laboratori per il Quartiere Borgo Panigale-Reno si trovano 3 edifici:


- **Edificio ACER di via del Carroccio "Ex Boschini"**
Un centro giovanile innovativo per gli adolescenti del territorio. In continuità con le attività del Community Lab, l'edificio, grazie ad uno stretto rapporto fra spazio interno ed esterno, offrirà ambienti flessibili dedicati a laboratori di auto-costruzione, nuove tecnologie e cucina anche in un'ottica di condivisione delle competenze inter-generazionali favorendo la collaborazione con l'adiacente centro sociale.
- **Villa Serena**
Date le dimensioni sia degli spazi interni che esterni, la Villa si presta a diversi utilizzi che seguono principi quali l'alternanza, la stagionalità e la flessibilità degli usi e riferiti ai temi dell'accoglienza (Piano Freddo - nei mesi freddi -) della ricettività turistica (nei mesi caldi) legata soprattutto al turismo lento (bici e trekking). Emerge inoltre la possibilità di utilizzare diversi spazi interni ed esterni per attività di sperimentazione laboratoriale (cucina, orticoltura, ciclo-officina, etc..).
- **Ex Bocciofila del Centro Sportivo Barca**
La demolizione e ricostruzione dell'edificio porta alla realizzazione di uno spazio dedicato all'azione che sia il più possibile flessibile e adattabile a vari tipi di sport e target di riferimento, dai bambini ai disabili, ma anche alle arti sceniche. Gli arredi e le tecnologie garantiscono diversi usi dello spazio e facilità nella pulizia. Nell'edificio sono previste anche aule per corsi e laboratori.

Le proposte e i voti per il Bilancio Partecipativo 2017 nel Quartiere Borgo Panigale-Reno

L'area del Quartiere Borgo Panigale-Reno individuata per il Bilancio Partecipativo 2017 è stata la zona composta da **Villaggio Ina** e **Borgo Panigale Centro**. Durante la fase di emersione delle idee sono state raccolte un alto numero di proposte, elaborate nella successiva fase di co-progettazione, grazie anche al contributo dei tecnici comunali dei diversi settori coinvolti.

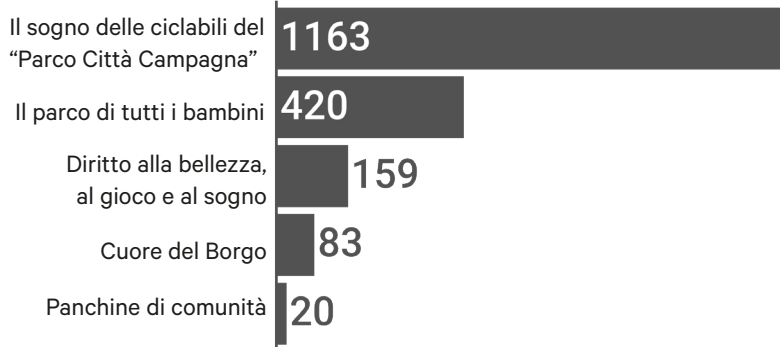
Al voto sono state infine presentate le seguenti proposte:

- **Cuore del borgo**
Riqualificazione degli spazi intorno alla sede del Quartiere a Borgo Panigale
- **Diritto alla bellezza, al gioco e al sogno**
Riqualificazione del Parco dei Pioppi e del muro della scuola dell'infanzia Mazzini
- **Il parco di tutti i bambini**
Un parco inclusivo a Borgo Panigale-Reno
- **Il sogno delle ciclabili città campagna**
Muoversi in bici tra Borgo Panigale, Villa Bernaroli e Bologna
- **Panchine di comunità**
Colori e aggregazione per rendere più vivibile il Parco Popietuszko

 **votanti**
1.845
il **13%** del totale

 **5** proposte ammesse al voto

Savona 4.914	Porto - Saragozza 2.301	San Donato - San Vitale 1.949
Santo Stefano 2.386	Borgo Panigale - Reno 1.845	Navile 1.189 votanti



Inquadramento territoriale

Variabili socio-demografiche



abitanti
60.782 residenti
 15,67% di

laureati
7.534 residenti
 9,06% di

famiglie
30.552 residenti
 14,85% di

occupati
24.779 residenti
 14,95% di

stranieri
9.669 residenti
 16,24% di

reddito medio
21.540 €
 25.502 € reddito medio di

superficie
31,436 km²
 22,32% di

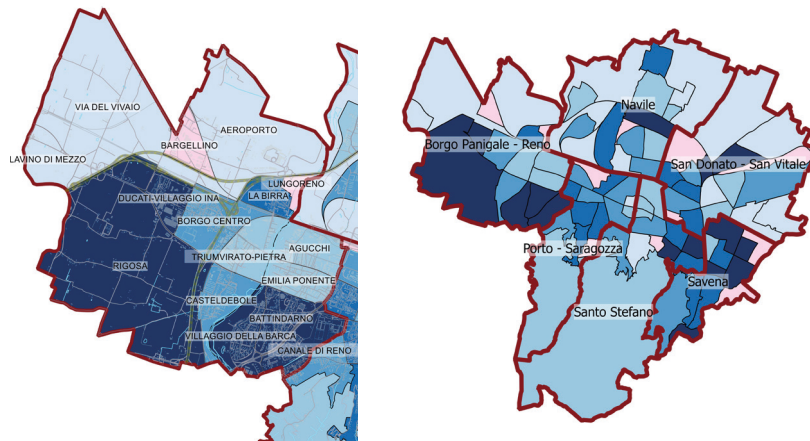
età media
47.3 anni
 46,9 età media di

abitazioni
29.919
 14,5% di

- bambini-adolescenti, 0-14 anni
- giovani, 15-29 anni
- giovani-adulti, 30-44 anni
- adulti, 45-64 anni
- anziani (terza età), 65-79 anni
- anziani (quarta età), > 80 anni



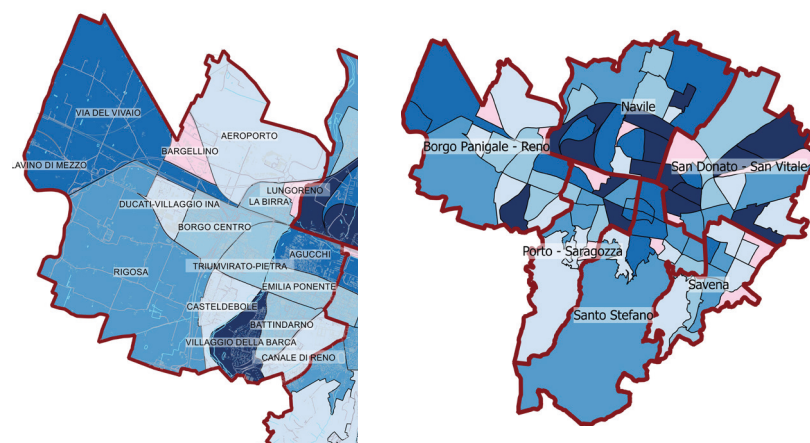
Mappa della fragilità demografica



Variabili utilizzate per individuare situazioni di potenziale vulnerabilità demografica riferita alle aree statistiche

- Variazione percentuale della popolazione residente dal 1/1/2012 al 31/12/2016
- Saldo naturale medio annuo nel quinquennio 2012 – 2016
- Percentuale della popolazione residente con 80 anni e oltre al 31/12/2016

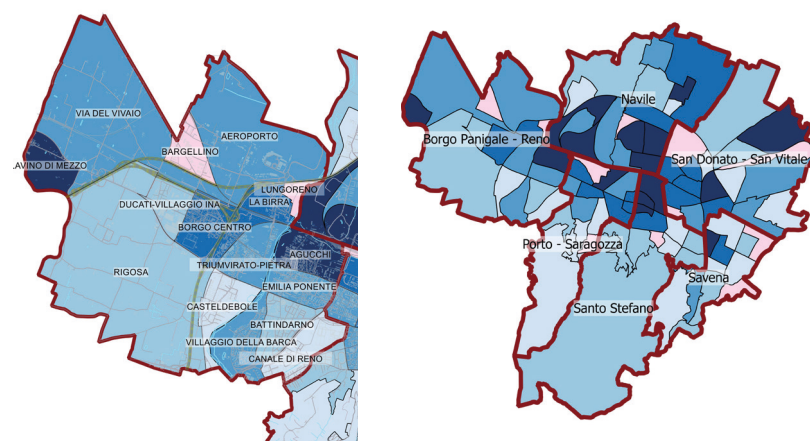
Mappa della fragilità economica



Variabili utilizzate per individuare situazioni di potenziale vulnerabilità economica riferita alle aree statistiche

- Percentuale delle abitazioni occupate in affitto al Censimento 2011
- Percentuale dei contribuenti con un reddito 2015 inferiore a 11.876 euro (pari al 60% della mediana)
- Percentuale delle famiglie con un reddito medio pro capite equivalente 2015 inferiore a 12.509 euro (pari al 60% della mediana)

Mappa della fragilità sociale



Variabili utilizzate per individuare situazioni di potenziale vulnerabilità sociale riferita alle aree statistiche

- Percentuale della popolazione di 65 anni e oltre che viveva sola al 31/12/2016
- Ricambio della popolazione italiana tra 20 e 64 anni (immigrati + emigrati nel quinquennio 2012 – 2016)
- Ricambio della popolazione straniera comunitaria tra 20 e 64 anni (immigrati + emigrati nel quinquennio 2012 - 2016)
- Ricambio della popolazione straniera extracomunitaria tra 20 e 64 anni (immigrati + emigrati nel quinquennio 2012 - 2016)
- Percentuale della popolazione residente straniera in età tra 0 e 19 anni sulla popolazione totale in età tra 0 e 19 anni al 31/12/2016
- Percentuale di laureati in età tra 25 e 44 anni sulla popolazione totale in età tra 25 e 44 anni al Censimento 2011
- Percentuale di minori in famiglie monogenitoriali (non coabitanti) sul totale dei minori al 31/12/2016
- Percentuale di abitazioni non occupate al Censimento 2011

- Basso
- Medio - Basso
- Medio
- Medio - Alto
- Alto
- Aree con meno di 150 residenti al 31/12/2016

Mappatura delle principali attività e attrezzature pubbliche e di uso pubblico

- Scuole primarie
- Scuole secondarie di I grado
- Scuole secondarie di II grado
- ◆ Doposcuola
- ◆ Servizi socio-educativi
- ◆ Centri di aggregazione
- U Sedi Universitarie
- R Residenze Universitarie
- Q Biblioteche di Quartiere
- U Biblioteche Universitarie
- M Musei
- AC Cinema e Teatri
- 🏠 Sedi di Quartiere
- + Luoghi di culto cattolici
- × Luoghi di culto non cattolici
- 🏊 Palestre
- 🏆 Centri sportivi
- 🌊 Piscine



59 scuole e servizi educativi
13% di

impianti sportivi

SCUOLA DELL'INFANZIA	20
SCUOLA PRIMARIA	13
NIDO D'INFANZIA	11
SCUOLA SECONDARIA DI PRIMO GRADO	4
SERVIZIO EDUCATIVO TERRITORIALE	3
CENTRO PER BAMBINI E FAMIGLIE	2
PICCOLO GRUPPO EDUCATIVO	2
SEZIONE PRIMAVERA	2
CPIA	1
SCUOLA SECONDARIA DI SECONDO GRADO	1

CAMPO TENNIS	14
PALESTRA SCOLASTICA	12
CAMPO CALCIO	10
PALESTRA	6
BOCCIODROMO	5
CAMPO BASEBALL	2
CAMPO RUGBY	2
CAMPO SOFTBALL	1

2 biblioteche di quartiere
1 biblioteca universitaria
1 biblioteca privata

3,3 km² di aree verdi
27,5% di

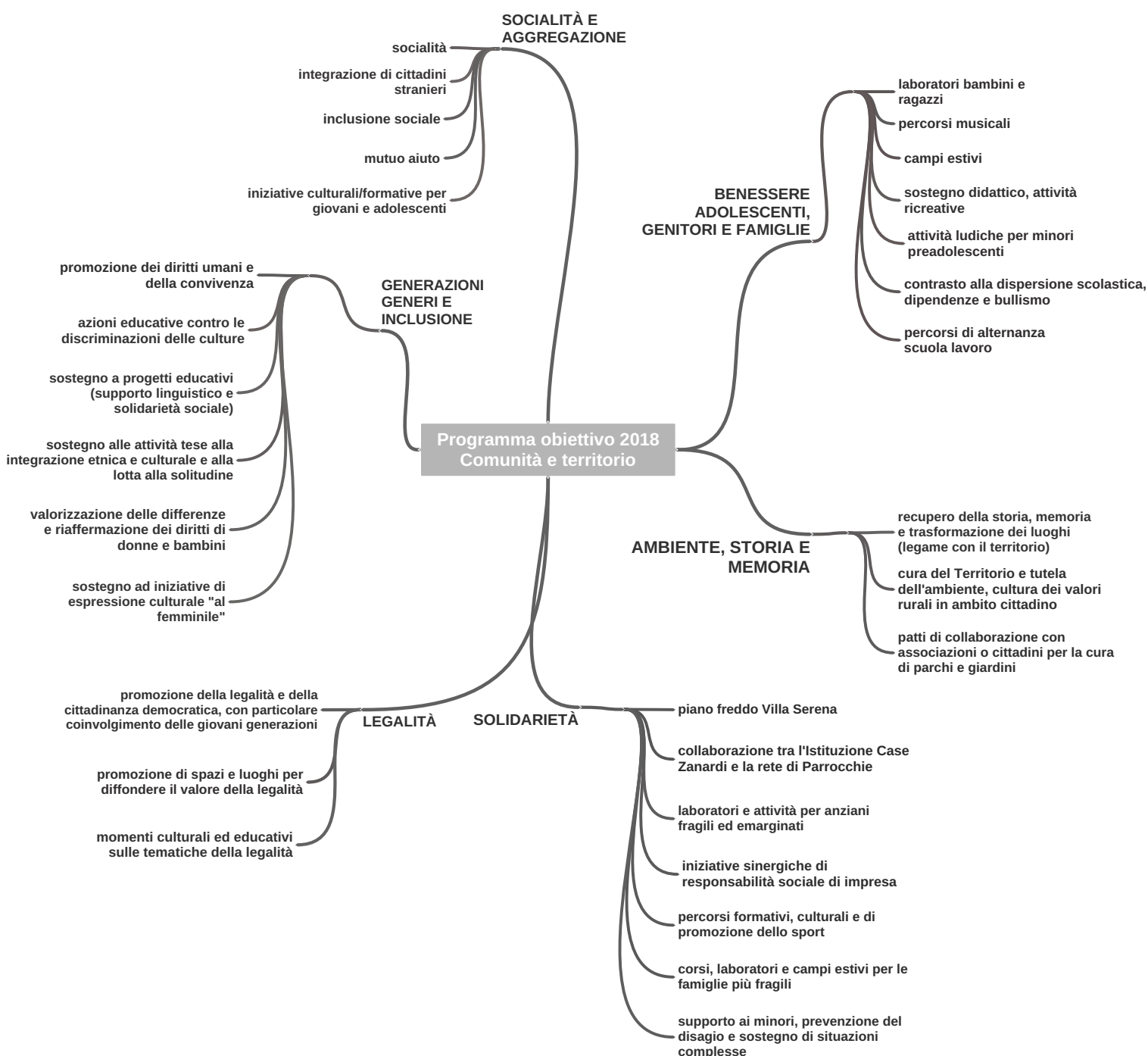
562 fermate linee bus
13% di

piste ciclopedonali
38,39 km
22% di

Le azioni e la progettualità che il Quartiere porrà in essere nel 2018, si svilupperanno attraverso proposte che emergono dalla esperienza e dalla conoscenza delle realtà associative del quartiere

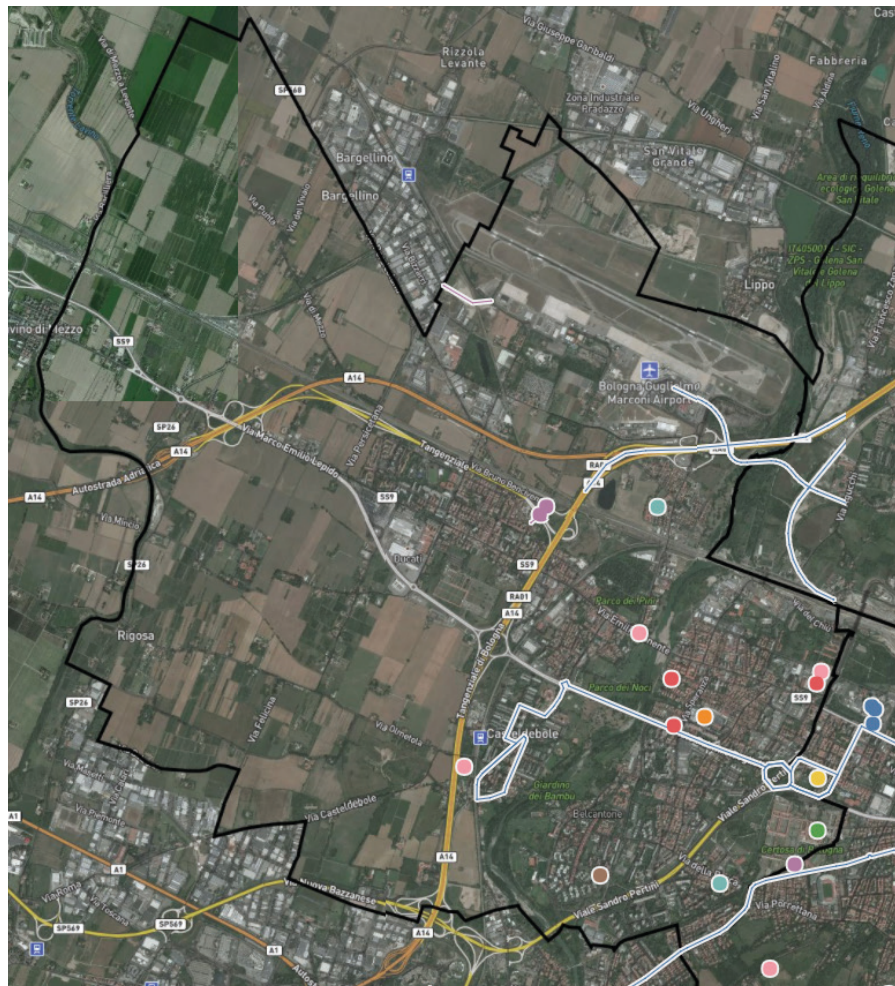
Il Quartiere Borgo Panigale-Reno, in base al **“Programma Obiettivo 2018 comunità e territorio”**, insieme ad associazioni e attori del territorio impegnati in ambito civico, educativo, culturale e sociale, darà vita per il 2018 a diversi progetti e iniziative, negli ambiti di:

- socialità e aggregazione
- benessere adolescenti, genitori e famiglie
- ambiente, storia e memoria
- solidarietà
- legalità
- generazioni, generi e inclusione
- socialità e aggregazione



Mappa delle principali trasformazioni in atto e in previsione

- Infrastrutture
- Edilizia non residenziale
- Edilizia residenziale
- Servizi educativi e scolastici
- Servizi sociali e sanitari
- Servizi culturali, sportivi e ricreativi
- Mobilità
- Ambiente
- Edilizia pubblica
- Servizi vari



Progetti previsti dal **“Programma Obiettivo 2018”**, da realizzarsi entro il 2020.

Servizi educativi e scolastici

Progetto **“Scuole dell’infanzia”**

Nuova scuola dell’infanzia (territorio zona Reno)

Progetto **“Scuole medie inferiori”**

Ampliamento Scuola secondaria Volta – Mazzini

Servizi culturali, sportivi e ricreativi

Progetto **“Centri civici ed uffici di quartiere”**

Realizzazione edificio ex vivaio Bastia

Miglioramento sismico edificio Via delle Scuole (ex Biblioteca)

Progetto **“Manutenzione straordinaria ed adeguamento alla normativa edifici scolastici”**

Palazzina Via Marco Emilio Lepido

n. 17 (ex vigili)

Progetto **“Impianti Sportivi”**

Interventi per ottenimento CPI Centro Sportivo Barca

Mobilità

Progetto **“Adeguamento e manutenzione rete viaria”**

Interventi straordinari Pontelungo
Opere di accessibilità/collegamento stazione SFM Borgo Panigale - Scala

Progetto **“Servizio ferroviario metropolitano”**

Opere di accessibilità/collegamento stazione SFM Prati di Caprara

Ambiente

Progetto **“Riqualficazione del verde”**

Parco Villa Contri: completamento III° Lotto

Progetto **“Cura della sicurezza degli spazi pubblici”**

Lavori di riqualficazione,

rifunzionalizzazione e sicurezza dei percorsi pedonali nel quartiere Borgo Panigale / Reno

Servizi sociali e sanitari

Progetto **“Centri di produzione pasti”**

Ristrutturazione e adeguamento funzionale centro pasti Casteldebole

Servizi vari

Progetto **“Cimiteri”**

Investimenti manutentivi nei cimiteri Certosa e Borgo Panigale

Credits

Ufficio Opendata Comune di Bologna
Ufficio Statistica Comune di Bologna
SIT Comune di Bologna
Mappa della Cultura di Bologna
Atlante delle Trasformazioni di Bologna
Quartiere Borgo Panigale-Reno

Questo dossier è stato realizzato dall'Ufficio Immaginazione Civica di Urban Center Bologna e dall'Agenda Digitale del Comune di Bologna ed è in continuo aggiornamento, aperto a miglioramenti ed integrazioni. A tal proposito vi invitiamo a segnalarle al seguente indirizzo e-mail: **immaginazionecivica@urbancenterbologna.it**



UNIONE EUROPEA
Fondi Strutturali e di Investimento Europei

